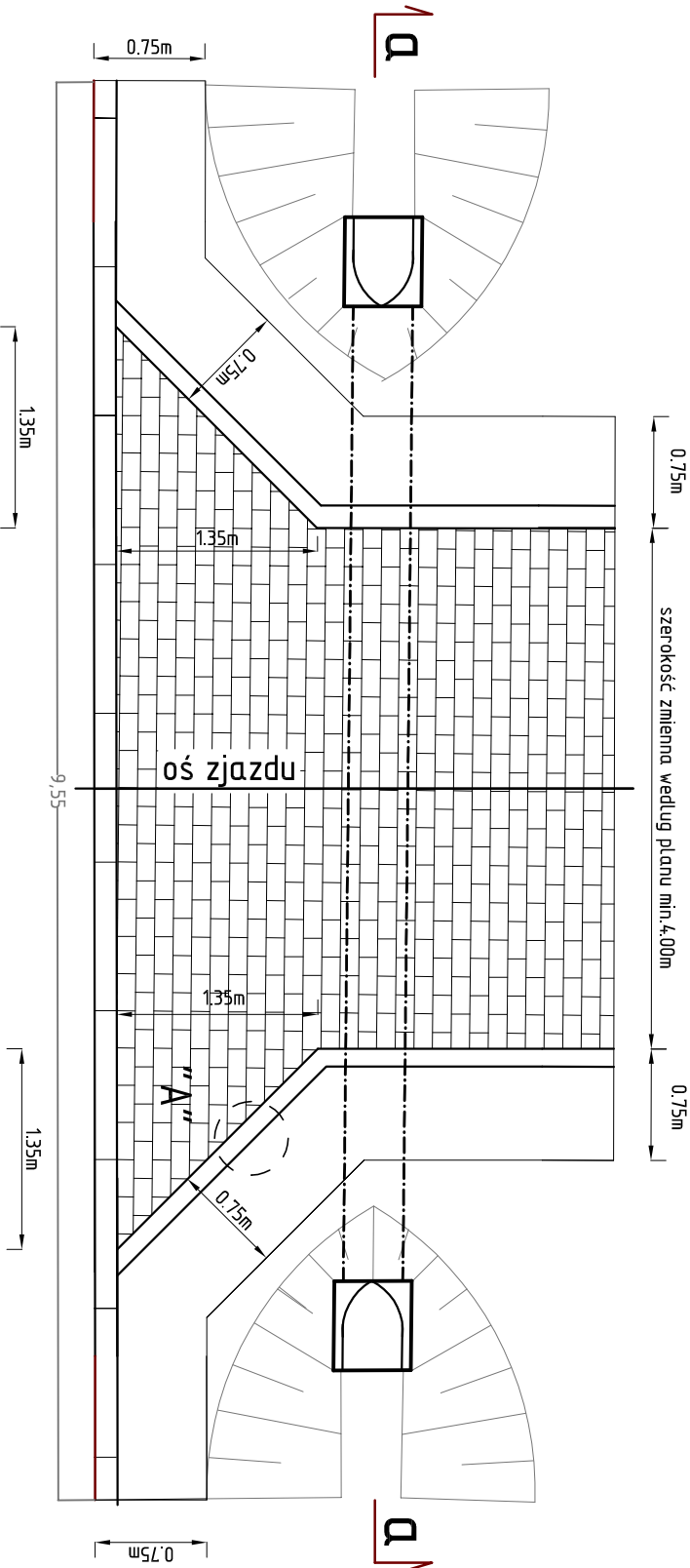
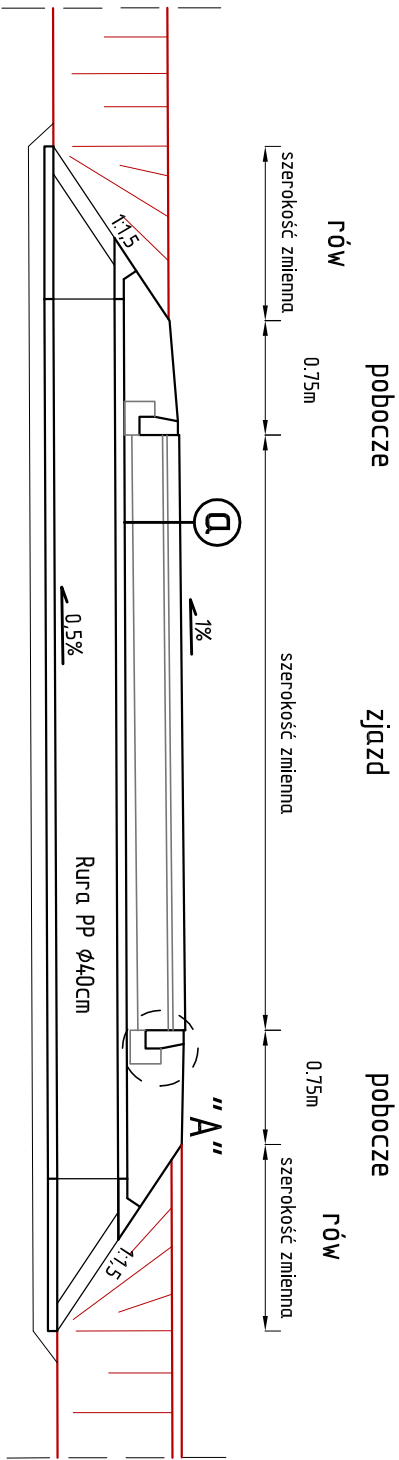


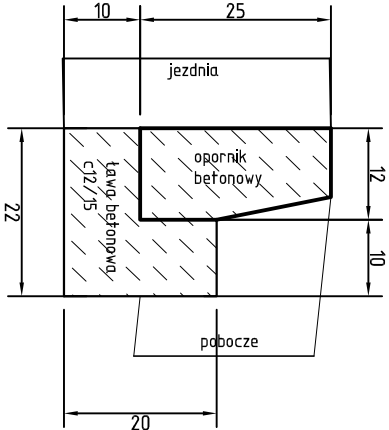
Przekrój a-a



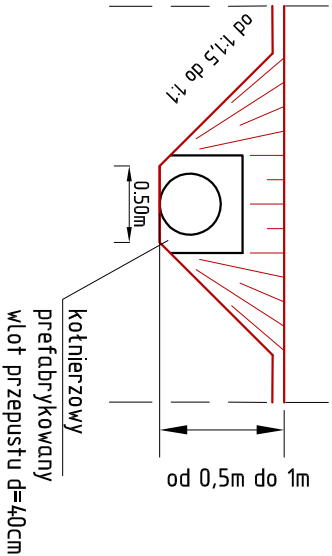
① KONSTRUKCJA ZJAZDU

Warstwa szczerblna	8cm
Betonowa kostka brukowa	
Warstwa wiążąca	4cm
Podsyпка cementowo-piaskowa	
Podbudowa zasadnicza	10cm
Kruszywo kamienne 0-16,5mm	
Podbudowa pomocnicza	15cm
Kruszywo kamienne 16,5-31,5mm	
RAZEM	
	37cm

SZCZEGÓŁ "A"



Widok wlotu



INWESTOR		WYKONAWCA	
GMINA CHEŁM ŚLĄSKI		BIURO PROJEKTOWE	
ul. Konarskiego 2, 41-403 Chełm Śląski		"KONSTRUKTOR"	
Lokalizacja inwestycji - ETAP1		dr. inż. Krzysztof Michalik	
Dz. nr. 55, 112, 202, 203, 204, 206, 211, 102/54, 114/42, 121/50, 128/56, 141/31, 148/16, 160/61, 161/62, 165/29, 168/43, 169/43, 190/30, 203/27, 218/32, 322/106, 323/107, 335/113, 343/82, 344/81, 369/66, 415/67, 438/103, 458/207, 568/104, 81/45, 823/129, 843/105, 909/111, 910/111, 97/45 jedn. ewid.: Chełm Śląski, obręb 0001, Chełm Śląski		ul. Kolonia Stella 26	
Lokalizacja inwestycji - ETAP2		32-500 Chrzanów	
Dz. nr. 344/81, 204, 343/82, 211, 203, 843/105, 568/104, 438/103, 312/102, 315/101, 213, 128/56, 121/50, 225/47, 97/45, 205/27, 81/45, 148/16 jedn. ewid.: Chełm Śląski, obręb 0001, Chełm Śląski			
Temat/		PRZEBUDOWA UL. BŁĘDÓW W CHEŁMIE ŚLĄSKIMW ZAKRESIE	
		Etap 1 „Remont nawierzchni jezdni, remont przepustów, remont zjazdów, remont poboczy, w kilometrażu od 0km+000,00m do 1km+451,91m”	
		Etap 2 "Budowa chodnika dla pieszych, przebudowa zjazdów indywidualnych oraz budowa kanalizacji deszczowej"	
Tytuł rysunku/	ZAJAZD - PRAWA STRONA DROGI - WARIANT 1		
Funkcja/	Tytuł, imię i nazwisko/	numer uprawnień/	podpis/
projektanta/	mgr inż. Przemysław Dybał	MAP/0006/P000/11	
asystent			
projektanta/	tech. bud. Artur Kurdziel		
data/	LIPIEC 2013	branża/	faza/
	drogi		Projekt wykonawczy
			numer rysunku/
			D-07